
Uproszczona

dokumentacja projektowa

Nazwa zadania: **Remont drogi w miejscowości Piaszno**

Adres: miejscowość Piaszno, dz. ew. nr 98/2 obręb Piaszno 0008
Jednostka ewidencyjna Tuchomie 220110_2
gm. Tuchomie, powiat Bytowski


Inwestor: Gmina Tuchomie
ul. Jana III Sobieskiego
77-133 Tuchomie

ZAWARTOŚĆ OPRACOWANIA:

- | | | | |
|---|------------------------------------|--------|------------|
| 1 | Opis techniczny | | |
| 2 | Orientacja | | |
| 3 | Mapa ewidencja z lokalizacja drogi | 1:2000 | rys. 1 i 2 |
| 4 | Przekrój konstrukcyjny | 1:25 | rys. 3 |

Bytów, styczeń 2018r.

JANUSZ MORTAS
mgr inż. budowy dróg i mostów


77-100 Bytów, Rzepnica, ul. Św. Wojciecha 4

OPIS TECHNICZNY

1. Zakres opracowania

Opracowaniem objęto remont istniejącej drogi o nawierzchni asfaltowej przebiegającej przez miejscowość Piaszno na długości L=1142mb.

Roboty będą prowadzone na następującej działce:

Numer działki	Obręb	Właściciel
98/2	Piaszno 0008	

2. Stan istniejący

Istniejąca droga asfaltowa jest administrowana przez Gminę Tuchomie. Droga stanowi przejazd przez miejscowości Piaszno. Droga posiada nawierzchnię asfaltową. Istniejąca nawierzchnia asfaltowa jest w złym stanie i wymaga wykonania remontu. Istniejąca droga posiada szerokość 3,2m.

3. Stan projektowany

Projekt zakłada wykonanie remontu istniejącej nawierzchni asfaltowej na dł. L=1142mb. Przebieg projektowanej drogi przedstawiono na rys. nr 1 i 2. Remont będzie polegał na ułożeniu nawierzchni mineralno-bitumicznej gr. 3 cm,

Przed ułożeniem nowej nawierzchni na połączeniu z istniejącą nawierzchnią asfaltową wykonaną kilka lat temu należy dokonać "wcinkę" przez sfrezować na gł. 2 cm szerokości 75 cm.

Konstrukcja drogi:

- 3cm - warstwa ścieralna z MMB AC11S
- istniejąca nawierzchnia asfaltowa

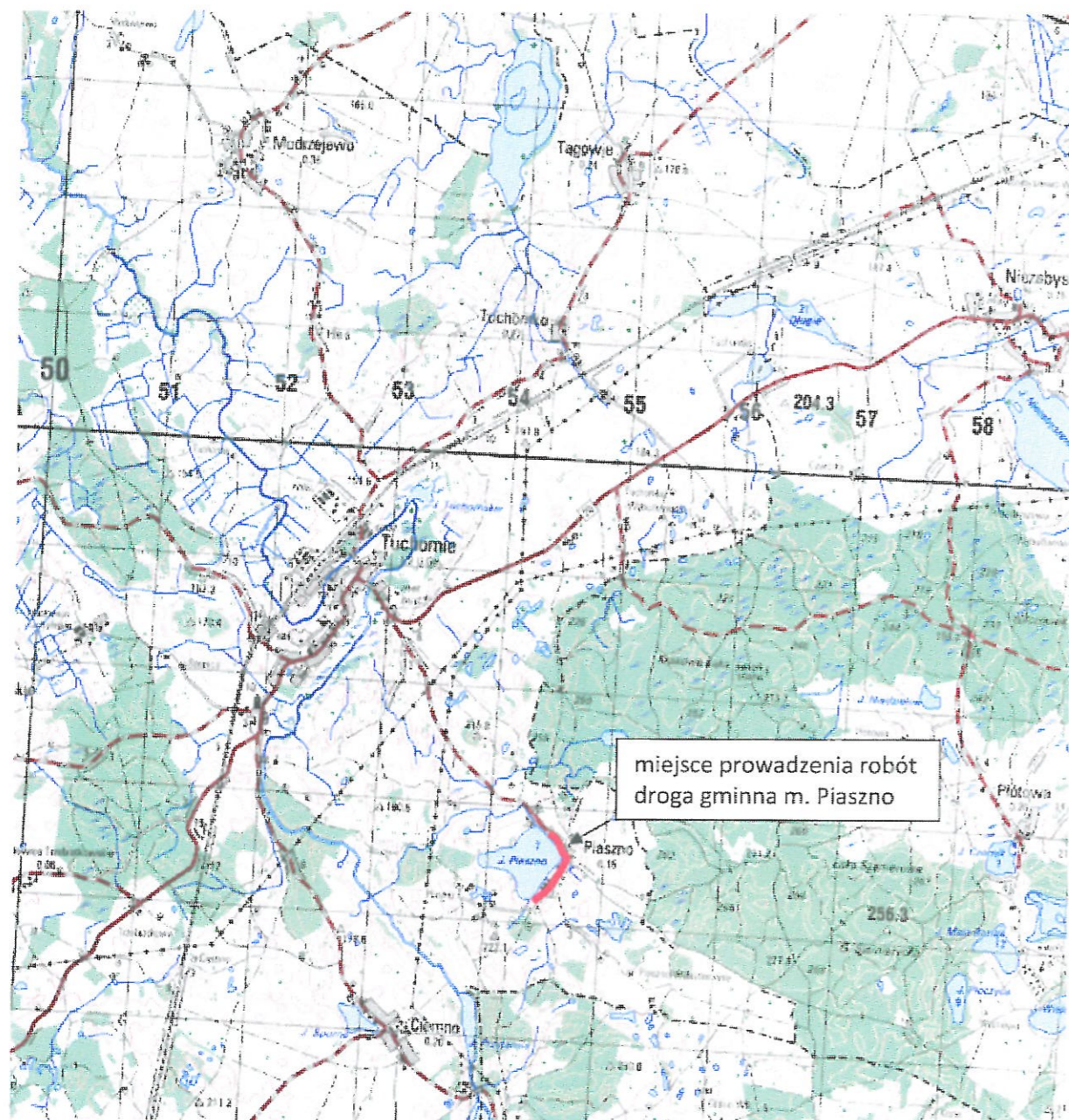
Pobocza należy uzupełnić kruszywem naturalnym o składzie optymalnym. Rozwiązania konstrukcyjne przedstawiono na rys. nr 3 przekrój konstrukcyjny.

4. Odwodnienie

Odwodnienie drogi będzie odbywać się tak jak do tej pory, przez spadki poprzeczne i podłużne sprowadzając wody opadowe do istniejących rowów lub na tereny zielone przyległe do pasa drogowego.

Bytów, dnia 19.01.2018r.

ORIENTACJA



MAPA EWIDENCJI GRUNTÓW

SKALA 1:2000

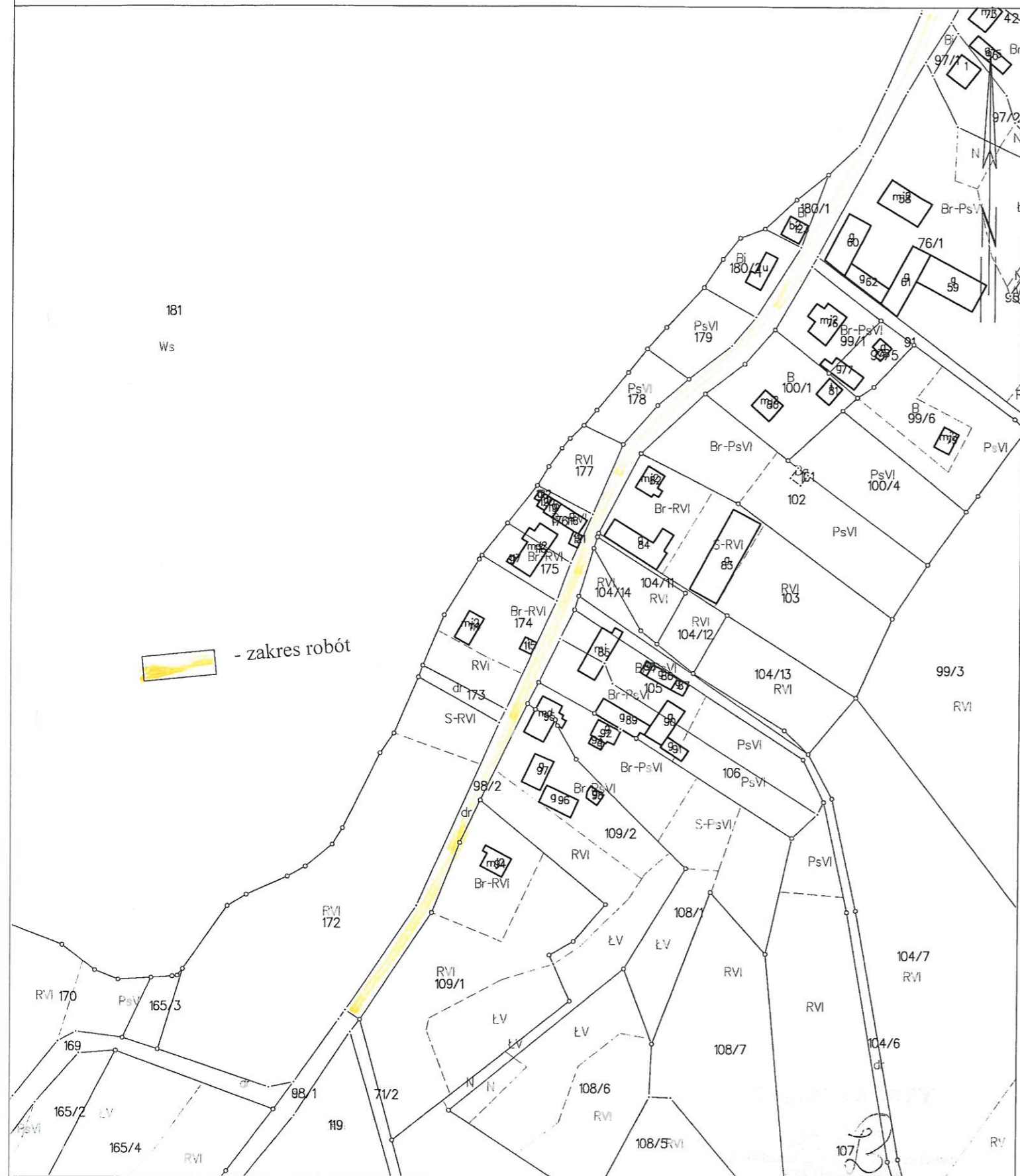
obr. Piaszno 0008: dz. 98/2



- zakres robót

MAPA EWIDENCJI GRUNTÓW

SKALA 1:2000
obr. Piaszno 0008: dz. 98/2



PRZEKRÓJ KONSTRUKCYJNY

SKALA 1:20

