




Karol Markowski  
Zastępca Dyrektora Oddziału

RG  
17.01.2020  
A



Gdańsk, dnia 14.01.2020 r.

O.Gd.Z-4.4112.03.2020.jw

Urząd Gminy w Tuchomiu  
ul. Jana III Sobieskiego 16  
77-133 Tuchomie  
[biuro@tuchomie.pl](mailto:biuro@tuchomie.pl)

## WNIOSEK

### O WYRAŻENIE ZGODY NA DYSPONOWANIE NIERUCHOMOŚCIĄ NA CELE BUDOWLANE

Dotyczy: Przebudowy mostu przez rz. Struga Kramarzyńska w ciągu drogi krajowej nr 20 w m. Kramarzyny.

Generalna Dyrekcja Dróg Krajowych i Autostrad Oddział w Gdańsku, w związku z planowaną przebudową mostu przez rz. Struga Kramarzyńska w ciągu drogi krajowej nr 20 w m. Kramarzyny, zwraca się z uprzejmą prośbą o wyrażenie zgody dla Generalnej Dyrekcji Dróg Krajowych i Autostrad Oddział w Gdańsku, na dysponowanie gruntem na cele budowlane w rozumieniu art.3 pkt.11 ustawy z dnia 07 lipca 1994r. Prawo Budowlane (tj. Dz.U. z 2019 r., poz. 1186 ze zm.), będącym w Państwa administracji i położonym na części działki Nr 309, Obręb Kramarzyny, gmina Tuchomie, użytkowanej jako droga (ul. Lipowa).

Informujemy, że dla planowanego zamierzenia inwestycyjnego GDDKiA Oddział w Gdańsku uzyskała decyzję o lokalizacji inwestycji celu publicznego wydaną przez Wójta Gminy Tuchomie (Decyzja Nr 3/2019 z dn. 19.06.2019 r.).

Przewidywany okres czasowego zajęcia w/w działki wynosić będzie nie więcej niż 4 miesiące a planowany termin przebudowy mostu to maj ÷ sierpień 2020 roku.

Powierzchnia zajętości terenu w czasie budowy – nie więcej niż 60 m<sup>2</sup>.

Oświadczamy, że po zakończeniu przebudowy mostu teren Państwa działki w miejscu prowadzonych robót budowlano-montażowych zostanie uporządkowany i doprowadzony do stanu wyjściowego, z odpowiednim dostosowaniem do nowoprojektowanych elementów przyległych (w szczególności nowego fragmentu chodnika dla pieszych oraz nowej nawierzchni bitumicznej skrzyżowania ul. Lipowej z drogą krajową nr 20.).





















ZASTĘPCA DYREKTORA ODDZIAŁU

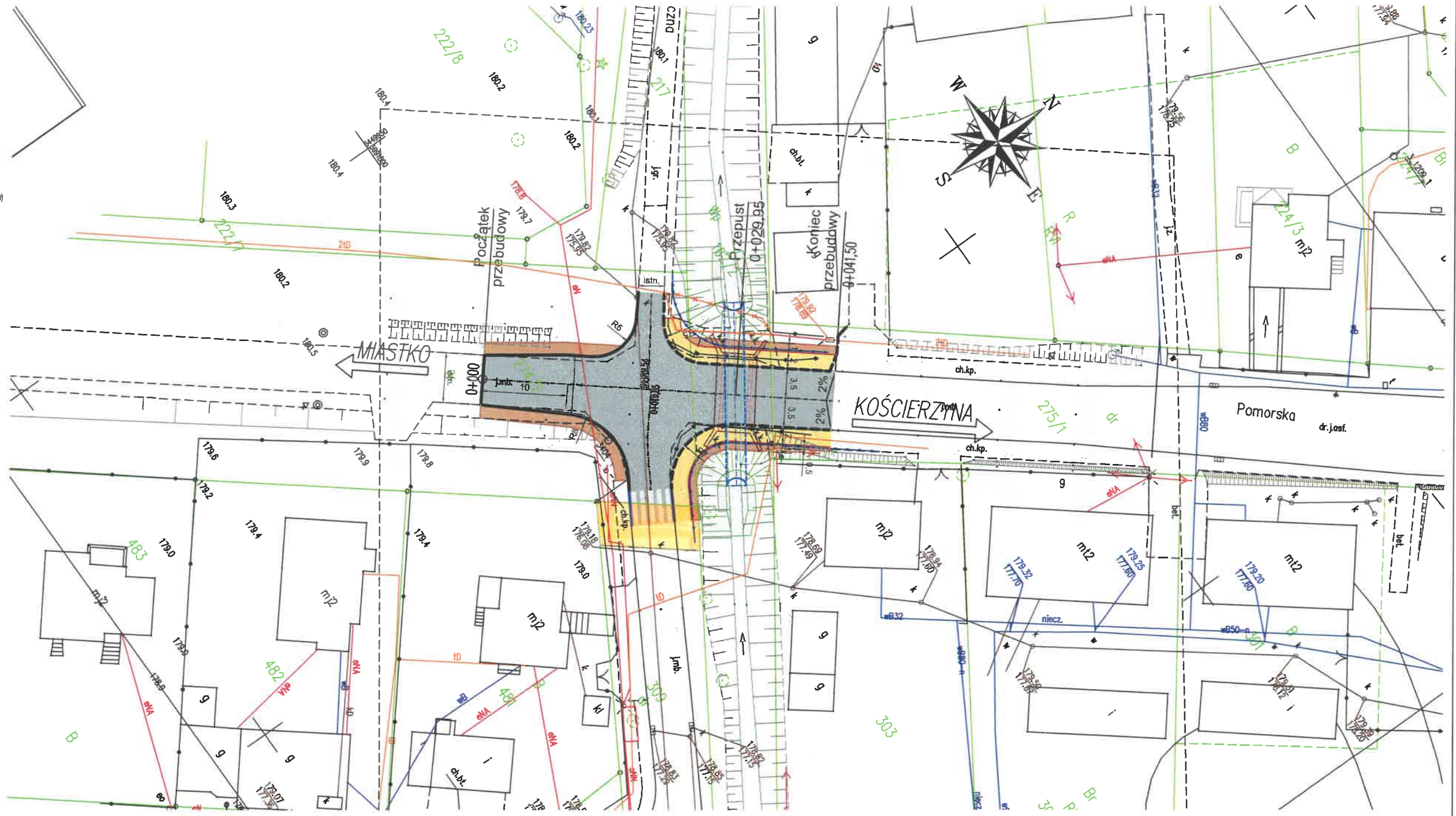
mgr inż. Karol Markowski

W załączeniu:


1. Plan zagospodarowania terenu  
(z zaznaczonym obszarem wymagającym zgody na czasowe zajęcie),
2. Wypis uproszczony z rejestru gruntów.

Sprawę prowadzi: Jarosław Watus ☎ (0-58) 51 12 420; ☎ +48 606 963 723; ✉ [jwatus@gddkia.gov.pl](mailto:jwatus@gddkia.gov.pl)

-  - krawężnik jezdni
-  - krawężnik betonowy
-  - krawężnik betonowy obniżony (2cm w świetle)
-  - krawężnik kamienny
-  - krawężnik pobocza
-  - obrzeża betonowe (krawędzie chodników i ścieżek rowerowych)
-  - opomnik betonowy (krawędzie zjazdów)
-  - nawierzchnia bitumiczna
-  - nawierzchnia z kostki betonowej (chodniki)
-  - nawierzchnia zjazdów z kostki betonowej
-  - nawierzchnia poboczna
-  - projektowane skłapy
-  - bariery ochronne H2/N6/A
-  - projektowany obrzeż
-  - projektowane umocnienie z kamienia
-  - projektowane kosze gabionowe
-  - projektowany narzut kamienny
-  - istniejący obrzeż
-  - istniejąca kablowa linia telekomunikacyjna do przełożenia
-  - istniejąca kablowa linia telekomunikacyjna po przełożeniu



- obszar wymagający uwagi  
 na czasowe zajęcie  
 (ok. 60 m<sup>2</sup>)

 Pracownia Inżynierska Creator <small>Societas z ograniczoną odpowiedzialnością, Sp. z o.o.</small> ul. Damroki 1/F6,F7 80-177 Gdańsk NIP 583 326 14 54 Regon 368095774 KRS 0000691578		Pracownia inżynierska Creator Spółka z ograniczoną odpowiedzialnością Sp. k. ul. Damroki 1/F6,F7 80-177 Gdańsk NIP 583 326 14 54 Regon 368095774 KRS 0000691578	
Nazwa projektu	Przebudowa mostu przez rz. Struga Kramarzyńska w ciągu drogi krajowej nr 20 w miejscowości Kramarzyny		
Nazwa rysunku	Plan sytuacyjny		
Projektant	mgr inż. Henryk Windorpski	POM/0129/POOM/05	
Sprawdzający	mgr inż. Michał Struczyński	POM/0075/POOM/07	
Opracował			
Opracował			
Data	Stadium projektu	Skala	Nr rysunku
10.2019	Projekt budowlany	1:500	2

## „Przebudowa mostu przez rz. Struga Kramarzyńska w ciągu drogi krajowej nr 20 w miejscowości Kramarzyny”

Nr kancelaryjny: G 8624 832 2019.IV

**STAROSTA BYTOWSKI**  
ul. Ks. dr. B. Domańskiego 2  
77-100 Bytów

Województwo: pomorskie  
Powiat: bytowski  
Jednostka ewidencyjna: 220110\_2, Tuchomie  
Obręb ewidencyjny: Nr 0002, Kramarzyny

(nazwa organu wydającego dokument)

## UPROSZCZONY WYPIS Z REJESTRU GRUNTÓW

sporządzono dnia: 22-03-2019 09:44:44

Nr jednostki rejestrowej: G244

Pozycja kartoteki budynków: 220110\_2.0002.G244

Osoby: 1

Udział Forma władania	Dane osoby fizycznej / instytucji
1/1 własność	GMINA TUCHOMIE siedziba: ul. Jana III Sobieskiego 16, 77-133 Tuchomie

Działki ewidencyjne: 1

Arkusze	Nr działki	Adres / Położenie	Powierzchnia [ha]	Użytek i klasa bonitacyjna		Nr KW lub inne dokumenty
				Użytek	Pow. [ha]	
5	309		0.21	dr	0.21	SL1B/00017588/6
Identyfikator: 220110_2.0002.309; Rejon statystyczny: 793200						
Razem powierzchnia działek [ha]:			0.21	ha		
Słownie: dwadzieścia jeden arów						

**UWAGA: W jednostce znajdują się jeszcze inne działki.**

Powierzchnia całej jednostki rejestrowej: pięć tysięcy siedemset metrów kwadratowych

Oznaczenia użytkowników i klas
dr - Drogi

Document created electronically with qualified signature  
Krajowy Rejestr Sądowy w art. 3 pkt 12 i art. 26 Rozporządzenia Parlamentu Europejskiego i Rady (UE) nr 910/2014 z dnia 23 lipca 2014 r. w sprawie dostawcy elektronicznej usług zwalnia w odniesieniu do transakcji elektronicznych na rynku wewnętrznym oraz dotyczących dyrektywy 1999/93/WE (Dz. Urz. Lw. - 2014 z 25.08.2014 str. 131)  
Kwalifikowany podpis elektroniczny ma taką samą wartość prawną jak podpis autograficzny.  
Weryfikacja podpisu elektronicznego za pomocą oprogramowania do weryfikacji podpisu.

Bytów, dnia 22.03.2019 r.

Magdalena Żmuda-Trzebiatowska  
2019-03-22

(sporządził: data i podpis)

(imię i nazwisko osoby reprezentującej organ lub osoby upoważnionej przez organ: data i podpis)