








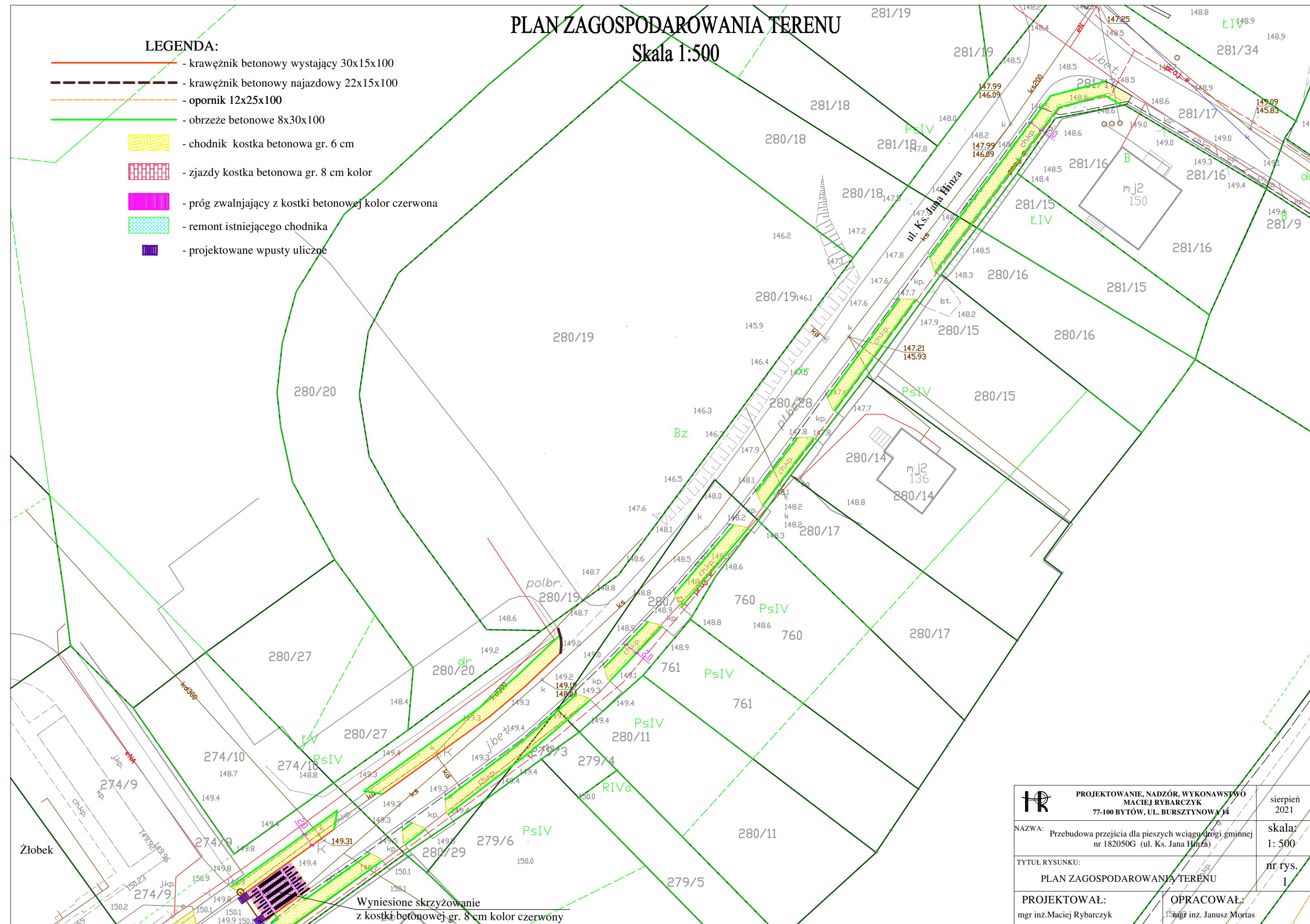



# PLAN ZAGOSPODAROWANIA TERENU

Skala 1:500

## LEGENDA:

-  - krawężnik betonowy wystający 30x15x100
-  - krawężnik betonowy najazdowy 22x15x100
-  - opornik 12x25x100
-  - obrzeże betonowe 8x30x100
-  - chodnik kostka betonowa gr. 6 cm
-  - zjazdy kostka betonowa gr. 8 cm kolor
-  - próg zwalniający z kostki betonowej kolor czerwona
-  - remont istniejącego chodnika
-  - projektowane wpusty uliczne



	PROJEKTOWANIE, NADZÓR, WYKONAWSTWO MACIEJ RYBARCZYK 77-100 BYTÓW, UL. BURSZTYNOWA 14	sierpień 2021
	NAZWA: Przebudowa przejścia dla pieszych w ciągu drogi gminnej nr 182050G (ul. Ks. Jana Hnza)	skala: 1: 500
TYTUŁ RYSUNKU: PLAN ZAGOSPODAROWANIA TERENU	nr rys. 1	
PROJEKTOWAŁ: mgr inż. Maciej Rybarczyk	OPRACOWAŁ: mgr inż. Janusz Mortas	