

153,4

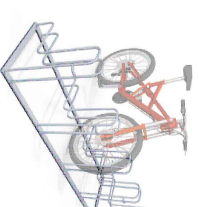

proj. chodnik

istniejący chodnik







proj. chodnik

154,2

154,86



1. zestaw sprawnościowy drabinki
2. trampolina
3. Zestaw łączący ściankę, siatkę linowa oraz drabinkę do wspinaczki
4. kosz na śmieci
5. stojak na rowery
6. ławka

	istniejący chodnik
	- kostka brukowa - nawierzchnia półprzepuszczalna
	projektowana ścieżka - kostka brukowa - nawierzchnia półprzepuszczalna
	piasek - powierzchnia bezpieczna
	rabata - kora
	trawa

inwestor: Gmina Tuchomie, ul. Jana III Sobieskiego 16, Tuchomie, 77-133 Tuchomie	
adres: Tuchomie, dz. nr 2744, 27414, 770, obręb Tuchomie, jednostka ewidencyjna Tuchomie	
temat opracowania: Projekt zagospodarowania terenu w miejscowości Tuchomie	
nr rys.: A2	temat rys.: projekt zagospodarowania terenu
skala: 1:100	data: luty 2021r.
projektant:	mgr inż. Dariusz Bortuszyński
opracowanie:	mgr inż. arch. Justyna Anna Kolażek
opracowanie:	mgr inż. w specjalności architektura do projektowania bez ograniczeń (I/ROCKK/V/2018)
system:	
projektant:	mgr inż. P. Mielnicki