

obr. Kramarzyny, gm. Tuchomie - 1:500
dz. 345, 275/1 - wg zakresu
220110_2.0002

Mapa do celów projektowych

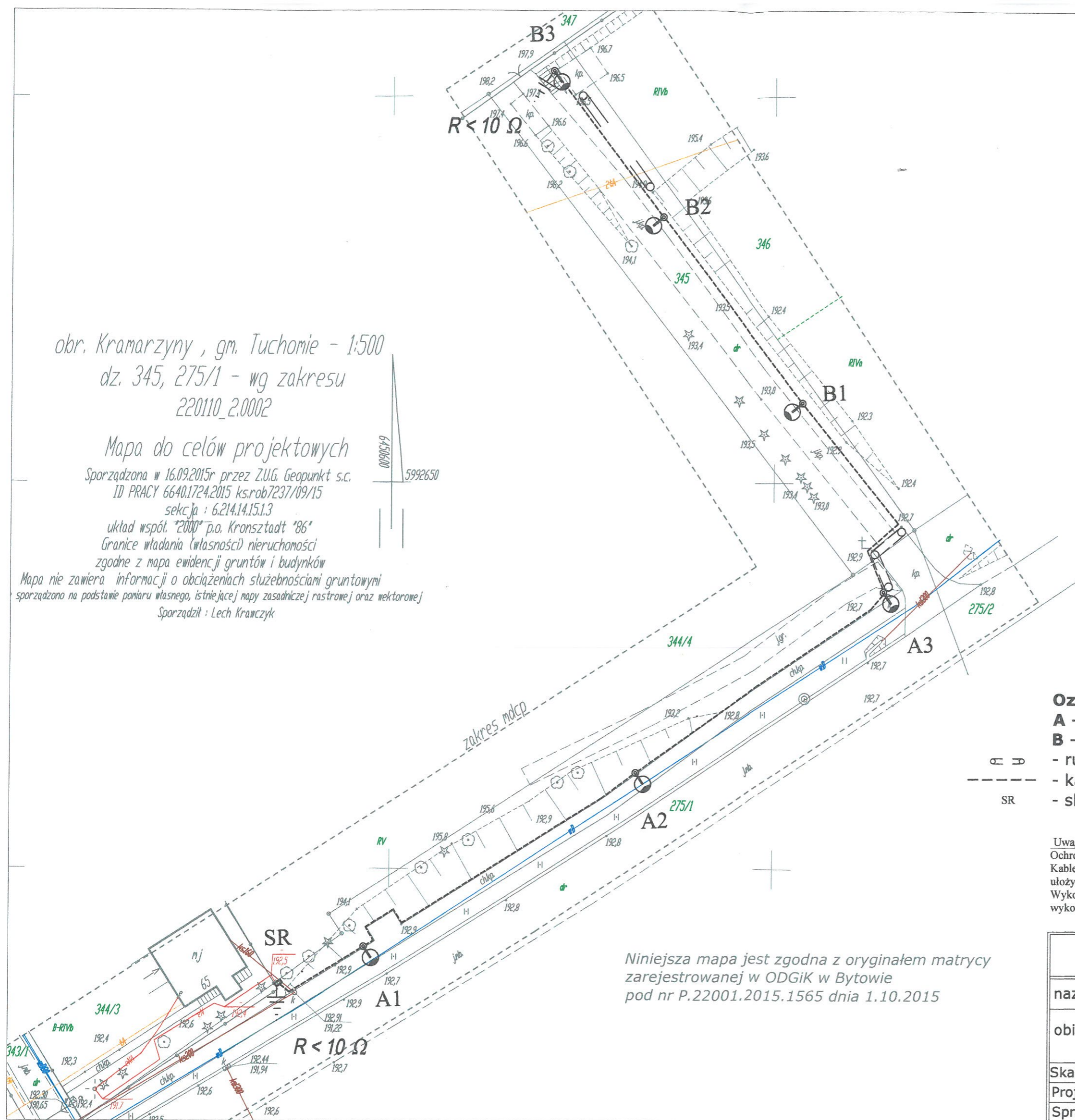
Sporządzona w 16.09.2015r przez Z.U.G. Geopunkt s.c.
ID PRACY 6640.1724.2015 ks.rob7237/09/15
sekcja : 6.214.14.15.1.3

układ współ. "2000" p.o. Kronsztadt "86"

Granice władania (własności) nieruchomości
zgodne z mapą ewidencji gruntów i budynków




Mapa nie zawiera informacji o obciążeniach służebnościami gruntowymi
sporządzono na podstawie pomiaru własnego, istniejącej mapy zasadniczej rastrowej oraz wektorowej

Sporządził : Lech Krawczyk



Oznaczenia:

A - latarnia CS60-60/4 + W1G10A10/20 z SGS203 50W
B - latarnia CS60-90/4 + W1G10A10/0 z SGS203 100W

-  - rura ochronna
-  - kable oświetleniowe YAKY 4x25 mm2
-  - skrzynka rozdzielcza

Uwagi :

Ochrona od porażen w sieci nn-0,4kV szybkie wyłączenie zasilania.
Kable pod jezdnią, przejazdami przy zbliżeniach lub skrzyżowaniach z innymi kablami, rurociągami itp ułożyć w rurach ochronnych.
Wykopy rowów kablowych w rejonie zbliżeń lub skrzyżowań do innych urządzeń wykonać ręcznie.

Niniejsza mapa jest zgodna z oryginałem matrycy
zarejestrowanej w ODGiK w Bytowie
pod nr P.22001.2015.1565 dnia 1.10.2015

Jan Urban ul. Piwonii 1, 77-100 Bytów, t. 601994168 branża elektroenergetyczna		
nazwa rys.: Plan sytuacyjno-wysokościowy		
obiekt: Oświetlenie drogowe w Kramarzynach gmina Tuchomie		
Skala 1:500	Data: październik 2015	Rys.nr E-1
Projektował:	mgr inż. Jan Urban UAN/8346/213/89	
Sprawdził:		