




obr. Zagony, gm. Tuchomie - 1:500  
 dz. 20 - wg zakresu  
 220110\_2.0013

Mapa do celów projektowych  
 Sporządzona w 16.09.2015r przez Z.U.G. Geopunkt s.c.  
 ID PRACY 6640.1723.2015 ks.rob7238/09/15  
 sekcja : 6.215.15.06.1.1, 6.215.15.06.1.3  
 układ współ. "2000" p.o. Kronsztadt "86"  
 Granice władania (własności) nieruchomości  
 zgodne z mapą ewidencji gruntów i budynków  
 Mapa nie zawiera informacji o obciążeniach służebnościami gruntowymi  
 Mapę sporządzono na podstawie pomiaru własnego, istniejącej mapy zasadniczej rastrowej oraz wektorowej  
 Sporządził: Lech Krawczyk

Niniejsza mapa jest zgodna z oryginałem matrycy  
 zarejestrowanej w ODGiK w Bytowie  
 pod nr P.2201.2015.1569 dnia 1/10/2015

**Oznaczenia:**

-  - rura ochronna
-  - kable oświetleniowe YAKY 4x25 mm2
-  SR - skrzynka rozdzielcza

**Uwagi:**  
 Ochrona od porażenia w sieci nn-0,4kV szybkie wyłączenie zasilania.  
 Układ sieciowy TNC

Jan Urban ul. Piwonii 1, 77-100 Bytów, t. 601994168 branża elektroenergetyczna		
nazwa rys.: Plan sytuacyjno-wysokościowy		
obiekt: Oświetlenie drogowe w Zagonach gmina Tuchomie		
Skala 1:500	Data: październik 2015	Rys.nr E-1
Projektował:	mgr inż. Jan Urban UAN/8346/213/89	
Sprawdził:		