
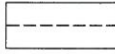



# MIEJSCOWY PLAN ZAGOSPODAROWANIA PRZESTRZENNEGO DLA TERENU DZIAŁY NR 8/14 W OBRĘBIE GEODEZYJNYM TUCHOMIE, GMINA TUCHOMIE

## Koncepcja podziału na działki

-  zabudowa bliźniacza
-  granica podziału na działki o min. pow. 800m<sup>2</sup>
-  granica podziału wynikająca ze zniesienia współwłasności w zabudowie bliźniaczej

Województwo: pomorskie  
Powiat: bytowski  
Jednostka ewidencyjna: 220110\_2, Tuchomie  
Obręb: 0011, Tuchomie

MAPA ZASADNICZA

SKALA 1:1000

obr. Tuchomie 0011: dz. 8/14

