







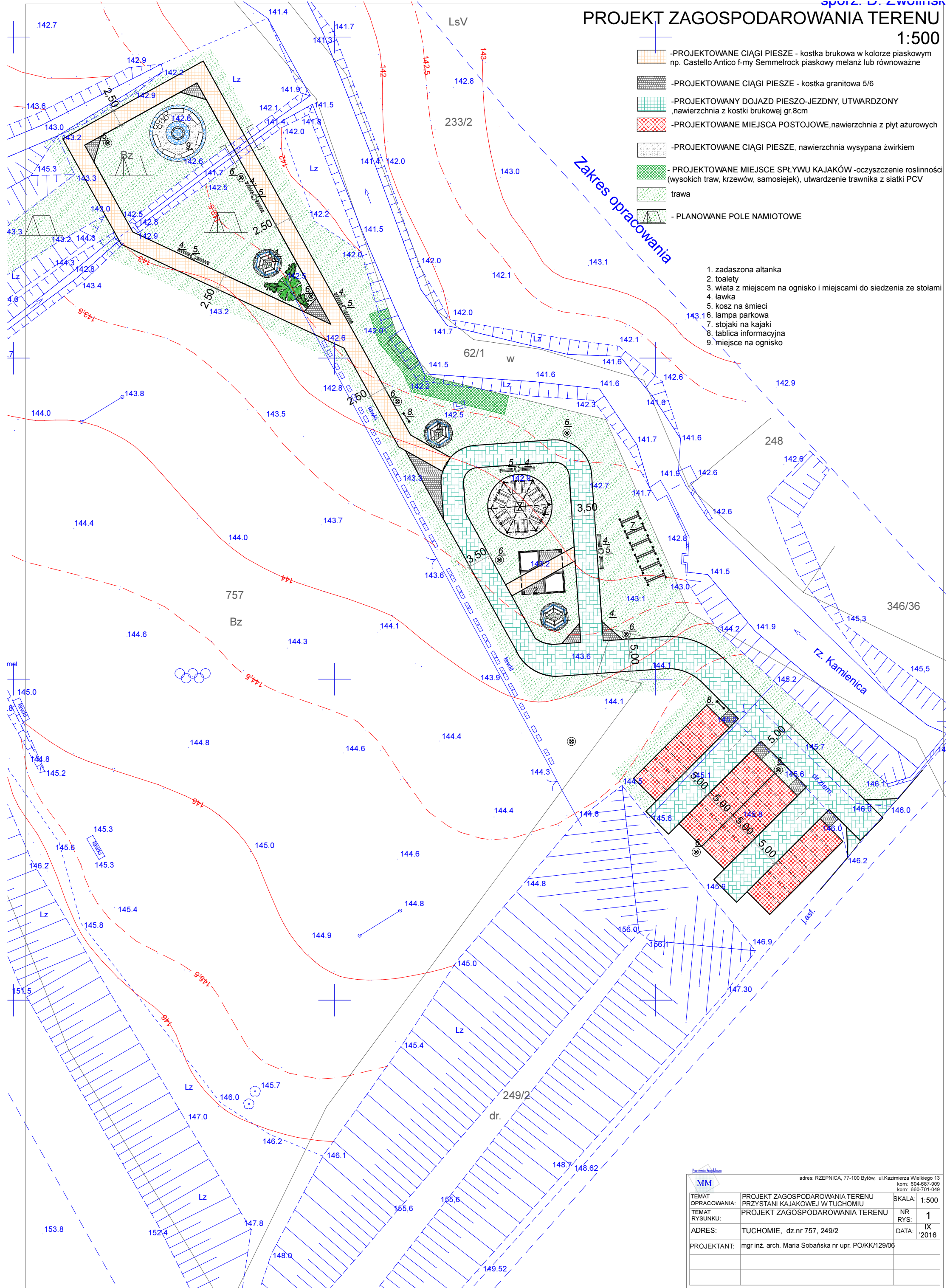


PROJEKT ZAGOSPODAROWANIA TERENU

1:500

-  -PROJEKTOWANE CIĄGI PIESZE - kostka brukowa w kolorze piaskowym np. Castello Antico f-my Semmelrock piaskowy melanz lub równoważne
-  -PROJEKTOWANE CIĄGI PIESZE - kostka granitowa 5/6
-  -PROJEKTOWANY DOJAZD PIESZO-JEZDNY, UTWARDZONY ,nawierzchnia z kostki brukowej gr.8cm
-  -PROJEKTOWANE MIEJSCA POSTOJOWE,nawierzchnia z płyt ażurowych
-  -PROJEKTOWANE CIĄGI PIESZE, nawierzchnia wysypana żwirkiem
-  -PROJEKTOWANE MIEJSCA SPŁYWU KAJAKÓW -oczyszczenie roślinności (wysokich traw, krzewów, samosiejek), utwardzenie trawnika z siatki PCV
-  trawa
-  - PLANOWANE POLE NAMIOTOWE

1. zadana altanka
2. toalety
3. wiaty z miejscem na ognisko i miejscami do siedzenia ze stolami
4. ławka
5. kosz na śmieci
6. lampa parkowa
7. stojaki na kajaki
8. tablica informacyjna
9. miejsce na ognisko



MM		adres: RZEPNICA, 77-100 Bytów, ul. Kazimierza Wielkiego 13 kom: 604-687-909 kom: 660-701-049	
TEMAT OPRACOWANIA:	PROJEKT ZAGOSPODAROWANIA TERENU PRZYSTANI KAJAKOWEJ W TUCHOMIU	SKALA:	1:500
TEMAT RYSUNKU:	PROJEKT ZAGOSPODAROWANIA TERENU	NR RYS:	1
ADRES:	TUCHOMIE, dz.nr 757, 249/2	DATA:	IX '2016
PROJEKTANT:	mgr inż. arch. Maria Sobańska nr upr. PO/KK/129/06		