



STAROSTWO POWIATOWE W BYTOWIE
Wydział Komunikacji i Drogownictwa

ul. Ks. dr. Bolesława Domańskiego 2, 77-100 Bytów. Tel. (059) 822 80 02, fax. (059) 822 80 01
www.powiatbytowski.pl, e-mail: komunikacja@powiatbytowski.pl

KmD.7121.1.4.2017.DII

Bytów, 16 luty 2017r.

STRABAG Sp. z o. o.
ul. Parzniewska 10
05-800 Prószków
Grupa Słupsk
ul. Słoneczna 15B
76-200 Słupsk

na zlecenie
Gminy Tuchomie

Zgodnie z art. 10 ust. 5 ustawy z dnia 20 czerwca 1997 r. – Prawo o ruchu drogowym (t.j. Dz. U. z 2017 r. poz. 128) oraz § 1 ust.1 pkt 1 i § 8 ust. 2 i 7 Rozporządzenia Ministra Infrastruktury z dnia 23 września 2003 r. w sprawie szczegółowych warunków zarządzania ruchem na drogach oraz wykonywania nadzoru nad tym zarządzaniem (Dz. U. Nr 177 poz.1729 z późn. zm.)

zatwierdzam projekt czasowej organizacji ruchu wraz z oznakowaniem

na czas wykonywania robót drogowych związanych z przebudową drogi gminnej ul. Mickiewicza w Tuchomiu, dróg powiatowych DP nr 1724G Łubno – Tuchomie i nr 1726G Tuchomie – Dąbrówka na terenie gminy Tuchomie zgodnie ze złożonym projektem.

Opieczątowany pieczęcią Starostwa Powiatowego w Bytowie projekt opracowany przez Karola Seroka z lutego 2017 r. stanowi integralną część pisma. Wprowadzona organizacja ma charakter czasowy.

Termin obowiązywania zatwierdzenia od **16.02.2017r. – 30.08.2017r.**

Należy powiadomić pisemnie organ zarządzający ruchem o terminie wprowadzania zmian zgodnie z § 12 w/w rozporządzenia.

ZATWIERDZAM

Z up. STAROSTY

Adam Rzepka
NACZELNIK WYDZIAŁU
Komunikacji i Drogownictwa

STRABAG

„STRABAG”

Spółka z o.o.

05-800 Pruszków, ul. Parzniewska 10, tel.: +48 (0)22/71-44-800, e-mail: pl_office.strabag@strabag.com, www.strabag.pl

PROJEKT ORGANIZACJI RUCHU NA CZAS ROBÓT

Nazwa i adres obiektu budowlanego:

„Przebudowa dróg w miejscowości Tuchomie – ul. MICKIEWICZA”

Nazwa i adres Inwestora:

GMINA TUCHOMIE

ul. Jana III Sobieskiego 16,
77-133 Tuchomie

Imię i nazwisko autora:

Karol Seroka

Nazwa i adres podmiotu sporządzającego projekt:

STRABAG Sp. z o.o.

Grupa Słupsk, ul. Słoneczna 15B, 76-200 Słupsk

Data sporządzenia projektu

Luty 2017

KIEROWNIK BUDOWY

mgr inż. Karol Seroka
upr. bud. do projektowania
i kierowania robotami budowlanymi
bez ograniczeń w specjalności drogowej
Podpis autora opracowania

KARTA UZGODNIENÍ

Uzgodniono bez uwag z zakresie skrzyżowania
z drogami powiatowymi (ul. Lipowe, ul. Ogrodowej)

Z-ca DYREKTORA
Zarządu Dróg Powiatowych w Bytowie

Janusz Mortas
mgr inż. Janusz Mortas

Bytów, dn. 09.02.2017r.

Wojciech Błaszczowski
NACZELNIK
WYDZIAŁU RUCHU DROGOWEGO
Komendy Powiatowej Policji w Bytowie

asp. Wojciech Błaszczowski
09.02.2017r.

Uzgodniono bez uwag

Stanisław Czupryn
KIEROWNIK
Referatu Gospodarczego
Stanisław Czupryn

14.02.2017r.

STAROSTWO POWIATOWE
ul. Ks. dr. Bolesława Domańskiego 2
77-100 BYTÓW

ZATWIERDZAM / OPINIUJĘ
Zatwierdzenie ważne do 30.08.2017r.
Starostwo Powiatowe w Bytowie
dnia 16. LUT. 2017

Z up. STAROSTY
podpis
Adam Rzepka
Adam Rzepka
NACZELNIK WYDZIAŁU
Komunikacji i Drogownictwa

ZAWARTOŚĆ OPRACOWANIA:

I CZĘŚĆ OPISOWA

- **OPIS TECHNICZNY**

II CZĘŚĆ GRAFICZNA

- **RYS. 1 - PLAN ORIENTACYJNY**
- **RYS. 2, ARKUSZA 1/2 - ORNCR – DZIAŁKA ROBOCZA NR 1,**
- **RYS. 2, ARKUSZA 2/2 - ORNCR – DZIAŁKA ROBOCZA NR 1,**
- **RYS. 3, ARKUSZA 1/1 - ORNCR – DZIAŁKA ROBOCZA NR 2,**
- **RYS. 4, ARKUSZA 1/2 - ORNCR – DZIAŁKA ROBOCZA NR 3,**
- **RYS. 4, ARKUSZA 2/2 - ORNCR – DZIAŁKA ROBOCZA NR 3,**
- **WYSOKOŚCI I ODLEGŁOŚCI ZNAKÓW OD KRAWĘDZI JEZDNI – RYS. 5**
- **WZÓR ZAPÓR I URZĄDZEŃ BRD – RYS. 6**

CZĘŚĆ OPISOWA

OPIS TECHNICZNY

1. Przedmiot opracowania.

Przedmiotem opracowania jest projekt organizacji ruchu na czas wykonywania robót budowlanych związanych z przebudową ulicy Mickiewicza w Lęborku.

Opracowanie dotyczy drogi gminnej – ul. Mickiewicza w Tuchomiu, dróg powiatowych DP1724G Łubno-Tuchomie i 1726G Tuchomie - Dąbrówka

2. Cel opracowania.

- przygotowanie całości wymaganych materiałów w celu zatwierdzenia projektu zmiany w organizacji ruchu,
- zatwierdzenie organizacji ruchu na czas robót z podziałem na działki robocze

3. Zamawiający.

Gmina Tuchomie

ul. Jana III Sobieskiego 16

77-133 Tuchomie

4. Tematyka opracowania.

Zakres prac:

- wprowadzenie zmian w organizacji ruchu na czas robót,
- wykonanie wszystkich niezbędnych robót rozbiórkowych przewidziany dokumentacją projektową
- budowę kanalizacji deszczowej;
- wykonanie krawężników
- wykonanie nawierzchni jezdni wraz z podbudowami,
- uporządkowanie terenu po robotach budowlanych,
- wykonanie projektowanej docelowej organizacji ruchu,
- zakończenie robót

5. Podstawa opracowania.

- Rozporządzenia Ministra Infrastruktury z dnia 3 lipca 2003 r. w sprawie szczegółowych warunków technicznych dla znaków i sygnałów drogowych oraz urządzeń bezpieczeństwa ruchu drogowego i warunki ich umieszczania na drogach. Poz. 2181 Dziennik Ustaw Nr 220 z dnia 23 grudnia 2003 r.,

- Ustawa z dnia 20 czerwca 1997 r. Prawo o ruchu drogowym, Dz.U.Nr 98, poz. 602, z późniejszymi zmianami,

- Rozporządzenie Ministra Infrastruktury z dnia 23.09.2003 r. w sprawie szczegółowych warunków zarządzania ruchem na drogach oraz wykonywania nadzoru nad tym zarządzaniem – Dz.U. Nr. 177 – poz.1729.,

- Ustawa z dnia 24 listopada 2003 Dz.U.Nr 200 poz. 1953 zmiana ustawy o drogach publicznych i niektórych innych ustaw – tekst jednolity.

6. Uzasadnienie wprowadzenia zmiany w organizacji ruchu.

Wprowadzenie tymczasowego oznakowania wynika z konieczności zapewnienia bezpieczeństwa, zarówno użytkownikom drogi jak również pracownikom drogowym na czas prowadzenia robót.

7. Termin i czas trwania robót.

Termin całkowity : luty 2017 – 30 sierpnia 2017.

ETAP I – budowa kanalizacji deszczowej:

Działka robocza NR 1 – luty/marzec 2017

Działka robocza NR 2- luty/marzec 2017

Działka robocza NR 3 – luty/marzec 2017

ETPA II – realizacja robót drogowych:

Działka robocza NR 2 – marzec / kwiecień 2017

Działka robocza NR 1 – maj / czerwiec 2017

Działka robocza NR 3 – lipiec / sierpień 2017

8. Opis warunków ruchu i zagrożeń.

Do wykonania przewidziano budowę kanalizacji deszczowej, wymianę podbudów oraz budowę ulicy w krawężnikach i z nawierzchnią bitumiczną. W ramach zadania przewidziano budowę chodników oraz wykuporządkowanie terenu budowy. W związku z przewidzianym zakresem robót, w celu minimalizacji zagrożeń wynikających z charakteru robót, szczególnie głębokich wykopów pod kanalizację i oraz całkowitej wymiany konstrukcji drogi projektuje się całkowite wyłączenie z ruchu samochodowego odcinków budowanych.

9. Oznakowanie poziome

Nie przewiduje się wykonania tymczasowego oznakowania poziomego.

10. Oznakowanie pionowe

W celu zapewnienia bezpieczeństwa w trakcie prowadzenia robót projektuje się wyłączenie z ruchu budowanych odcinków dróg na działki robocze 1, 2 i 3. Oznakowanie zgodnie z RYS. NR 2 -4.

W ramach działki roboczej **NR 1** przewiduje się:

A-12b – 1 szt.

A-12c – 1 szt.

A-14 – 3 szt.

B-1 – 3 szt.

B-21 – 1 szt.

B-22 – 1 szt.

U-20b – 3 szt.

„Przebudowa dróg w miejscowości Tuchomie – UL. MICKIEWICZA”

T-0 „Nie dotyczy pojazdów budowy i dojazdu do posesji” – 3 szt.

U-21a/b – 5 szt.

W ramach działki roboczej **NR 2** przewiduje się:

A-14 – 2 szt.

B-1 – 4 szt.

U-20b – 4 szt.

T-0 „Nie dotyczy pojazdów budowy i dojazdu do posesji” – 4 szt.

W ramach działki roboczej **NR 3** przewiduje się:

A-12b – 1 szt.

A-12c – 1 szt.

A-14 – 3 szt.

B-1 – 4 szt.

B-21 – 1 szt.

B-22 – 1 szt.

U-20b – 4 szt.

T-0 „Nie dotyczy pojazdów budowy i dojazdu do posesji” – 4 szt.

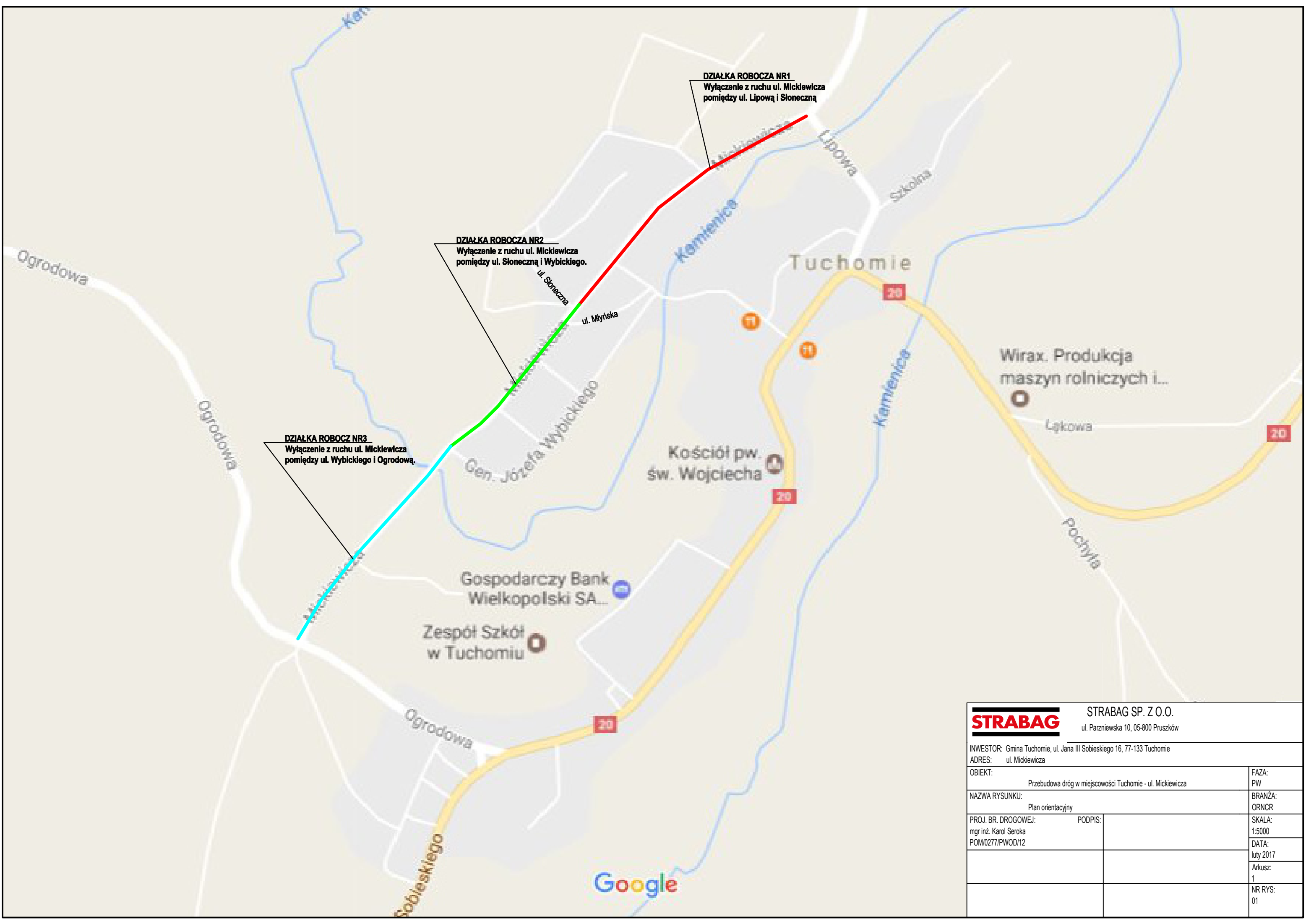
U-21a/b – 8 szt.

Ponadto:

- znaki oraz urządzenia bezpieczeństwa ruchu powinny zapewnić bardzo dobrą widoczność w dzień i w nocy,
- organizację ruchu należy dostosować do rzeczywistego zakresu robót,
- tymczasowe oznakowanie nie może kolidować i być sprzeczne w stosunku do oznakowania istniejącego,
- osoby wykonujące prace drogowe muszą posiadać kamizelki odblaskowe,
- należy zapewnić stały nadzór nad prawidłowością ustawienia oznakowania i zapewnieniem jego czystości oraz czystości nawierzchni dróg,
- po zakończeniu robót należy usunąć całość tymczasowego oznakowania i dopasować ją do istniejących organizacji ruchu.

11. Podsumowanie

Wykonawca powinien wykonać tymczasową organizację ruchu zgodnie z zatwierdzonym projektem. Na każdym etapie realizacji robót Wykonawca ma obowiązek zapewnić dojazd do posesji mieszkańcom oraz maksymalnie bliski, możliwy dojazd służbom ratunkowym i technicznym.



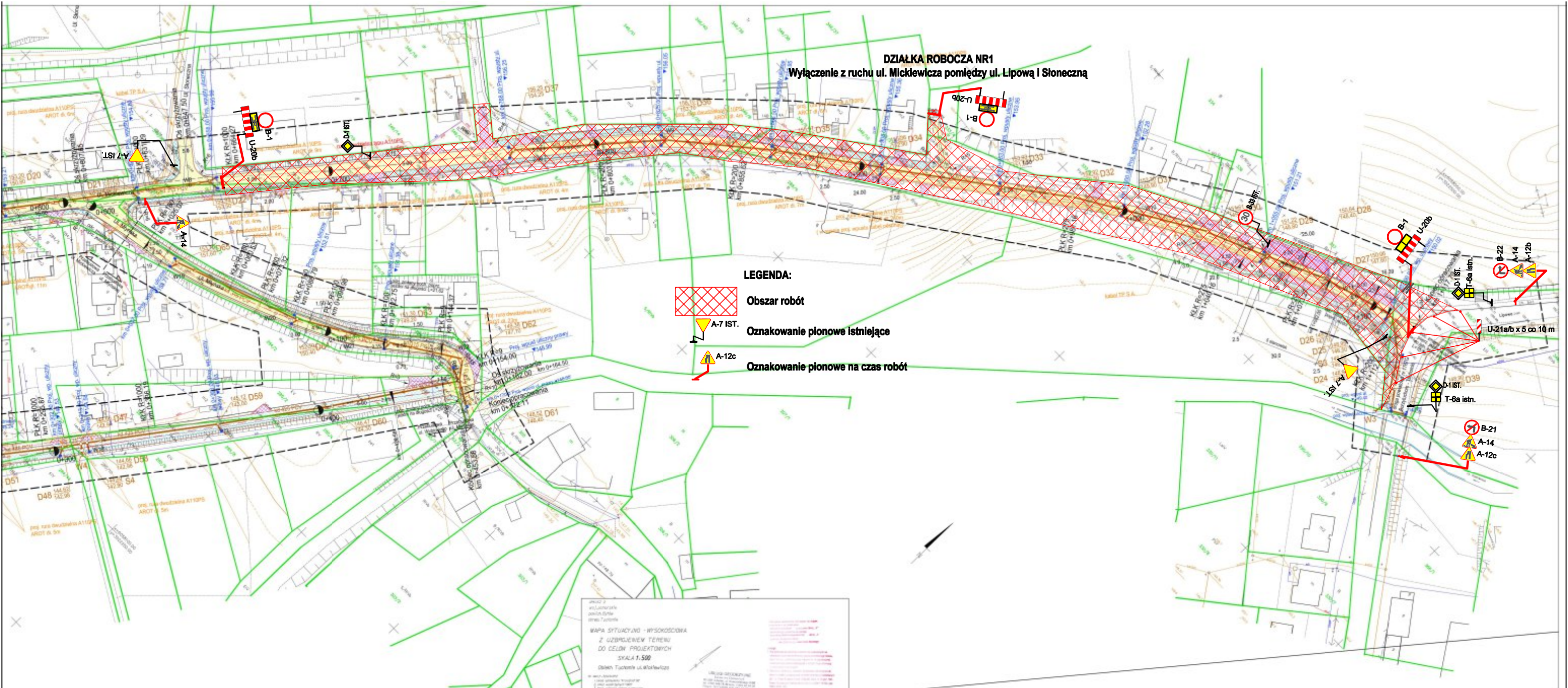
DZIAŁKA ROBOCZA NR1
 Wyłączenie z ruchu ul. Mickiewicza
 pomiędzy ul. Lipową i Słoneczną

DZIAŁKA ROBOCZA NR2
 Wyłączenie z ruchu ul. Mickiewicza
 pomiędzy ul. Słoneczną i Wybickiego.

DZIAŁKA ROBOCZA NR3
 Wyłączenie z ruchu ul. Mickiewicza
 pomiędzy ul. Wybickiego i Ogródową.

STRABAG		STRABAG SP. Z O.O.	
		ul. Parzniewska 10, 05-800 Pruszków	
INWESTOR: Gmina Tuchomie, ul. Jana III Sobieskiego 16, 77-133 Tuchomie			
ADRES: ul. Mickiewicza			
OBIEKT:		FAZA:	
Przebudowa dróg w miejscowości Tuchomie - ul. Mickiewicza		PW	
NAZWA RYSUNKU:		BRANŻA:	
Plan orientacyjny		ORNCR	
PROJ. BR. DROGOWEJ:	PODPIS:	SKALA:	DATA:
mgr inż. Karol Seroka		1:5000	luty 2017
POM/0277/PWOD/12			Arkusz:
			1
			NR RYS:
			01

DZIAŁKA ROBOCZA NR1
Wyłączenie z ruchu ul. Mickiewicza pomiędzy ul. Lipową i Stoneczną




- LEGENDA:**
-  **Obszar robót**
 -  **A-7 IST.** Oznakowanie pionowe istniejące
 -  **A-12c** Oznakowanie pionowe na czas robót

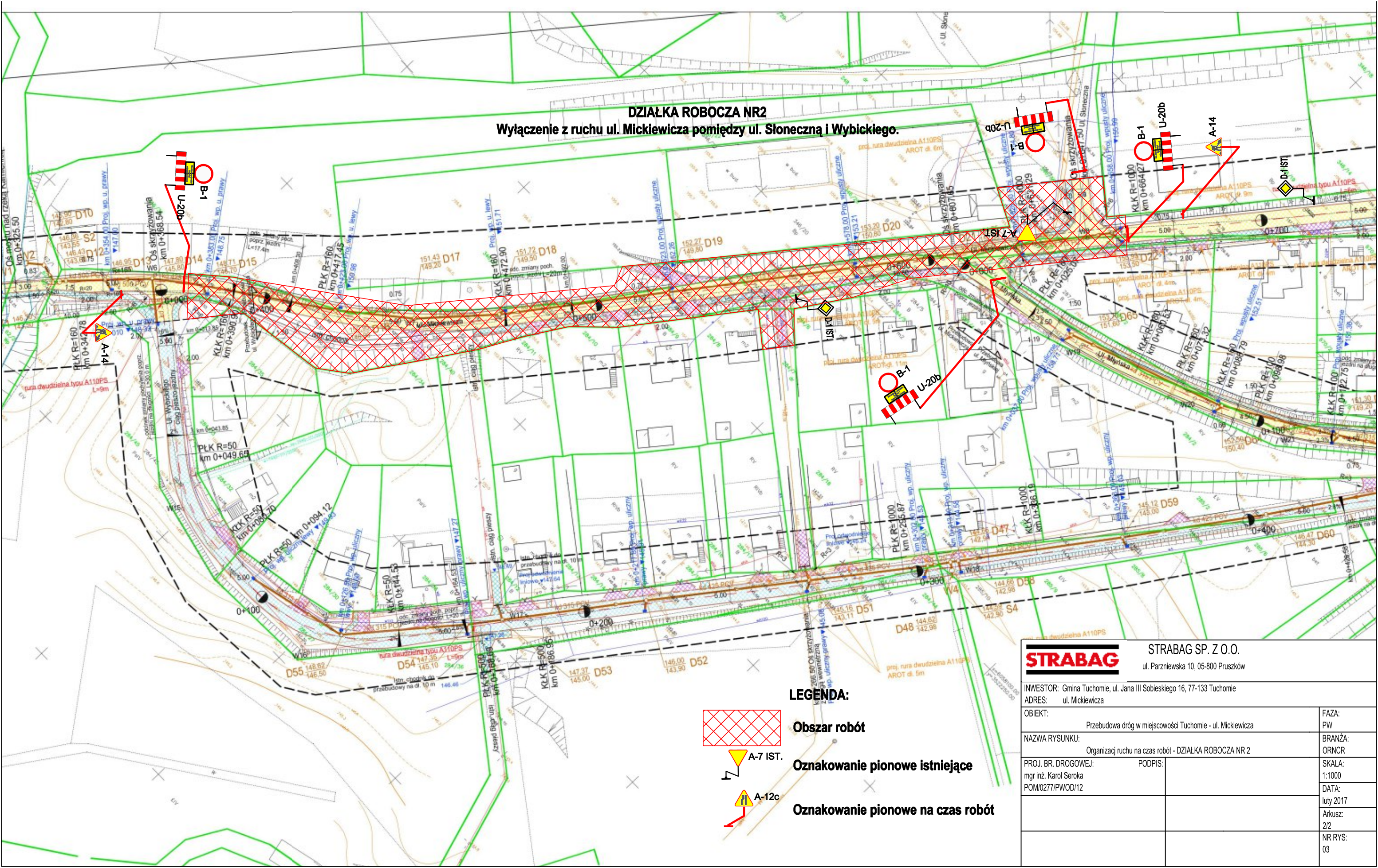
WAPRA SITUACYJNO - WYSOKOŚCIOWA
Z UZBIEGNIWEM TERENU
DO CELÓW PROJEKTOWYCH
SKALA 1:500
Obiekt: Tuchomie ul. Mickiewicza

Wskazanie linii granicznych terenów sąsiednich
Wskazanie linii granicznych terenów sąsiednich
Wskazanie linii granicznych terenów sąsiednich

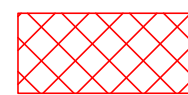
Wskazanie linii granicznych terenów sąsiednich
Wskazanie linii granicznych terenów sąsiednich
Wskazanie linii granicznych terenów sąsiednich

 STRABAG SP. Z O.O. ul. Parczewska 10, 05-800 Pruszków	
INWESTOR: Gmina Tuchomie, ul. Jana III Sobieskiego 16, 77-133 Tuchomie ADRES: ul. Mickiewicza	
OBIEKT: Przebudowa dróg w miejscowości Tuchomie - ul. Mickiewicza	FAZA: PW
NAZWA RYSUNKU: Organizacji ruchu na czas robót - DZIAŁKA ROBOCZA NR 1	BRANŻA: ORNCR
PROJ. BR. DROGOWEJ: mgr inż. Karol Seroka POM/0277/PWOD/12	SKALA: 1:1000 DATA: luty 2017 Arkusz: 1/2 NR RYS: 02

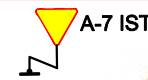
DZIAŁKA ROBOCZA NR2
Wyłączenie z ruchu ul. Mickiewicza pomiędzy ul. Słoneczną i Wybickiego.



LEGENDA:



Obszar robót



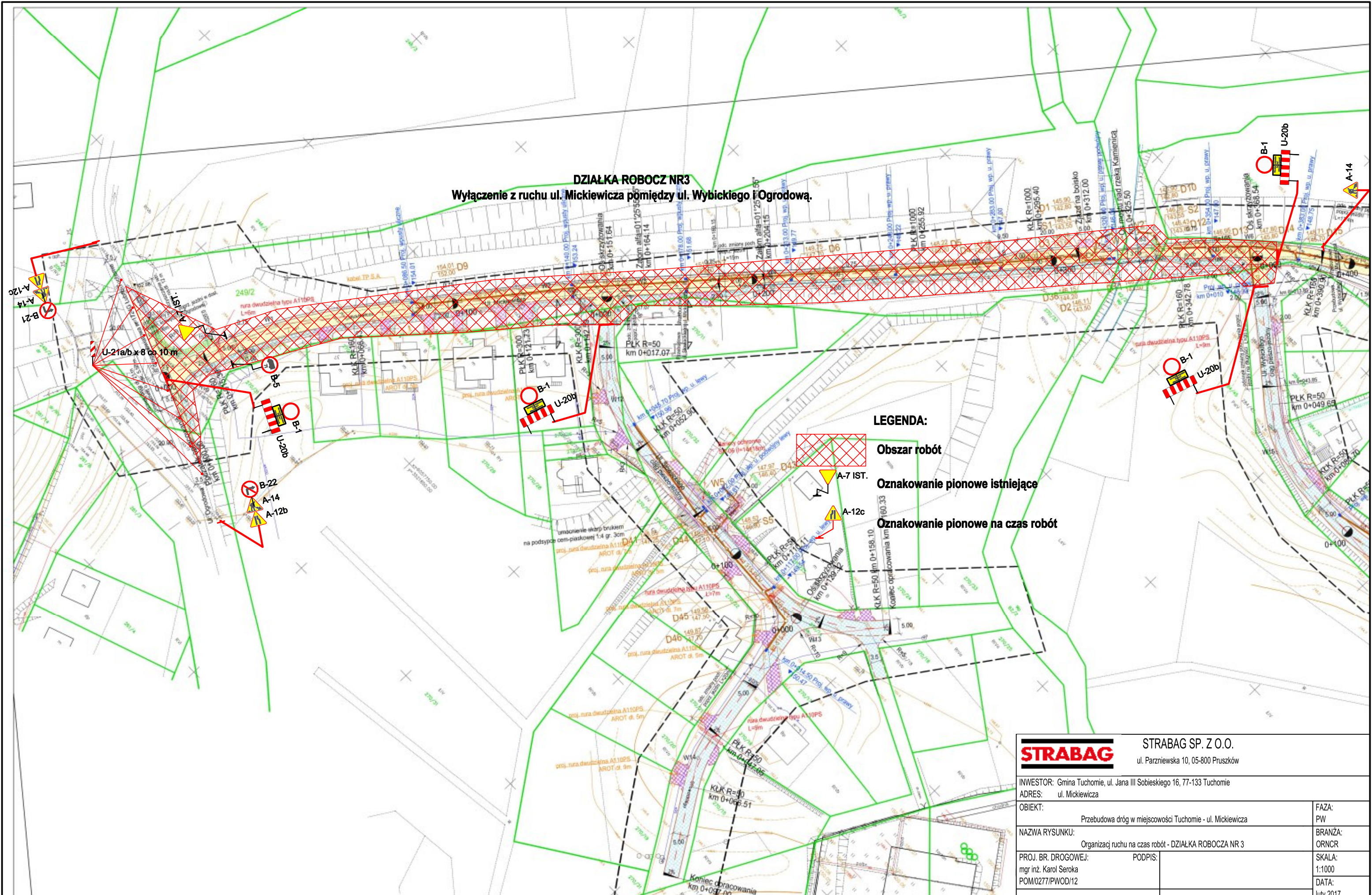
Oznakowanie pionowe istniejące



Oznakowanie pionowe na czas robót

		STRABAG SP. Z O.O. ul. Parzewska 10, 05-800 Pruszków	
INWESTOR: Gmina Tuchomie, ul. Jana III Sobieskiego 16, 77-133 Tuchomie ADRES: ul. Mickiewicza		FAZA: PW	
OBIEKT: Przebudowa dróg w miejscowości Tuchomie - ul. Mickiewicza		BRANŻA: ORNCR	
NAZWA RYSUNKU: Organizacji ruchu na czas robót - DZIAŁKA ROBOCZA NR 2		SKALA: 1:1000	
PROJ. BR. DROGOWEJ: mgr inż. Karol Seroka POM/0277/PWOD/12	PODPIS:	DATA: luty 2017	
		Arkusz: 2/2	
		NR RYS: 03	

DZIAŁKA ROBOCZ NR3
Wyłączenie z ruchu ul. Mickiewicza pomiędzy ul. Wybickiego i Ogrodową.



LEGENDA:



Obszar robót



Oznakowanie pionowe istniejące



Oznakowanie pionowe na czas robót

STRABAG STRABAG SP. Z O.O.
 ul. Parzniewska 10, 05-800 Pruszków

INWESTOR: Gmina Tuchomie, ul. Jana III Sobieskiego 16, 77-133 Tuchomie
 ADRES: ul. Mickiewicza

OBIEKT: Przebudowa dróg w miejscowości Tuchomie - ul. Mickiewicza

NAZWA RYSUNKU: Organizacja ruchu na czas robót - DZIAŁKA ROBOCZA NR 3

PROJ. BR. DROGOWEJ: mgr inż. Karol Seroka
 POM/0277/PWOD/12

PODPIS:

FAZA: PW
 BRANŻA: ORNCR
 SKALA: 1:1000
 DATA: luty 2017
 Arkusz: 2/2
 NR RYS: 04