




PROJEKT ZAGOSPODAROWANIA TERENU
1:1000

$\frac{305}{17,56}$

Ls

 - PROJEKTOWANE MIEJSCE WODOWANIA KAJAKÓW

 istniejący teren trawiasty


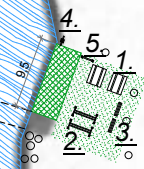
 istniejące drzewa

Modrzewo

1. stoły z ławkami 2 szt.
2. stojaki na kajaki 2 szt.
3. ławki 2 szt.
4. informator - znak wodny szt.1
5. informator informacyjno-promocyjny szt.1

360

$\frac{f}{3,59}$



informator - znak wodny
(współrzędne geograficzne
54° 8' 47.98" N i 17° 17' 37.02" E)

Procesum Projektowa

MM

adres: RZEPNICA, 77-100 Bytów, ul.Kazimierza Wielkiego 13
kom: 604-687-909
kom: 660-701-049

TEMAT OPRACOWANIA:	PROJEKT ZAGOSPODAROWANIA TERENU PRYZSTANI KAJAKOWEJ Modrzejewo Matek	SKALA:	1:1000
TEMAT RYSUNKU:	PROJEKT ZAGOSPODAROWANIA TERENU	NR RYS:	1
ADRES:	obr. Modrzejewo, gm. Tuchomie, dz.nr 360	DATA:	X '2016
PROJEKTANT:	mgr inż. arch. Maria Sobańska nr upr. PO/KK/129/06		

$N \frac{g}{0,69}$

$\frac{h}{100}$