




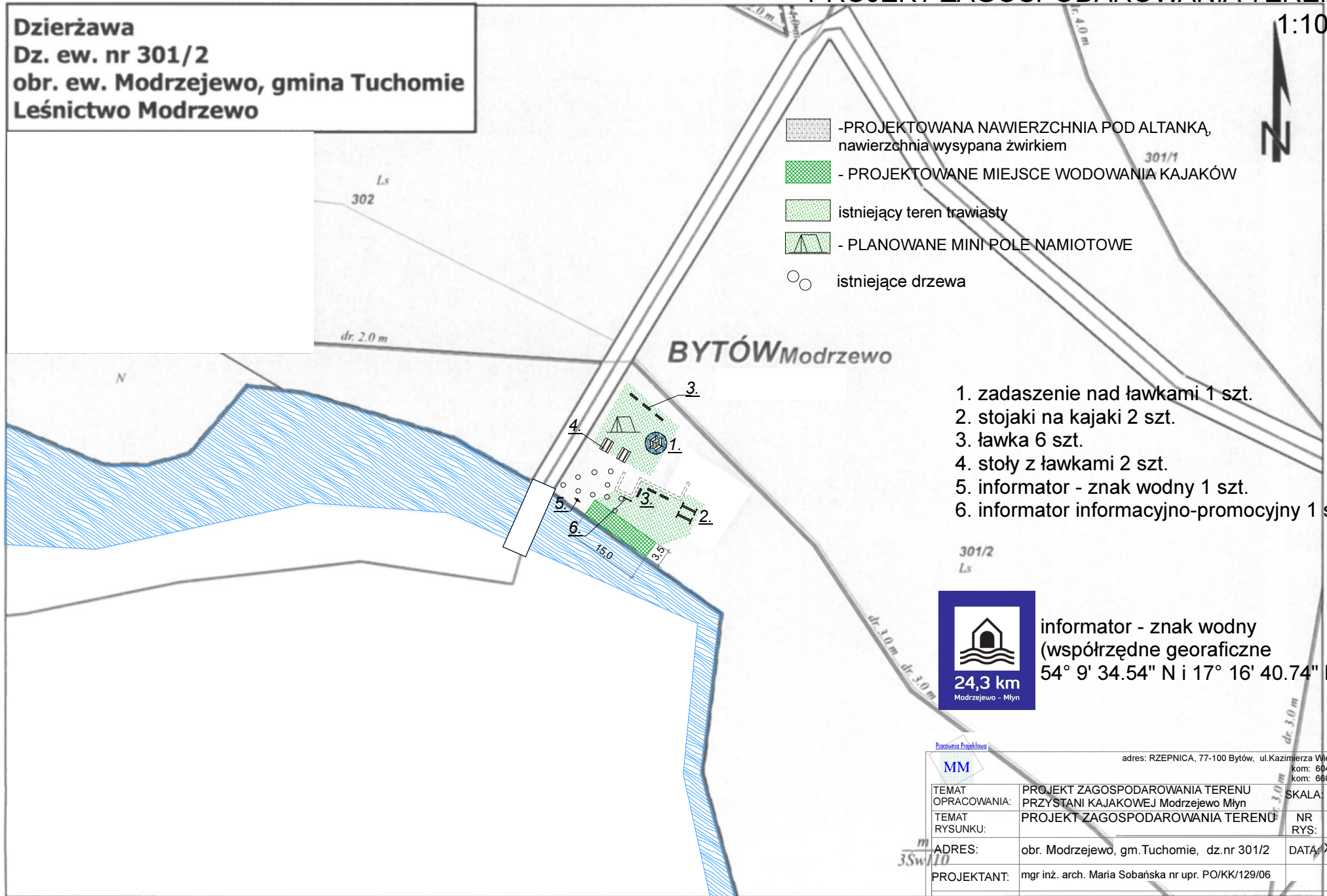


# PROJEKT ZAGOSPODAROWANIA TERENU


1:1000

Dzierżawa  
Dz. ew. nr 301/2  
obr. ew. Modrzejewo, gmina Tuchomie  
Leśnictwo Modrzewo

-  -PROJEKTOWANA NAWIERZCHNIA POD ALTANKĄ, nawierzchnia wysypana żwirkiem
-  - PROJEKTOWANE MIEJSCE WODOWANIA KAJAKÓW
-  istniejący teren trawiasty
-  - PLANOWANE MINI POLE NAMIOTOWE
-  istniejące drzewa



1. zadaszenie nad ławkami 1 szt.
2. stojaki na kajaki 2 szt.
3. ławka 6 szt.
4. stoły z ławkami 2 szt.
5. informator - znak wodny 1 szt.
6. informator informacyjno-promocyjny 1 szt.



informator - znak wodny  
(współrzędne geograficzne  
54° 9' 34.54" N i 17° 16' 40.74" E)

Pracownia Projektowa

MM

adres: RZEPNICA, 77-100 Bytów, ul. Kazimierza Wielkiego 13  
kom: 604-687-909  
kom: 660-701-049

TEMAT OPRACOWANIA:	PROJEKT ZAGOSPODAROWANIA TERENU PRZYSTANI KAJAKOWEJ Modrzejewo Młyn	SKALA:	1:1000
TEMAT RYSUNKU:	PROJEKT ZAGOSPODAROWANIA TERENU	NR RYS:	1
ADRES:	obr. Modrzejewo, gm. Tuchomie, dz.nr 301/2	DATA:	X '2016
PROJEKTANT:	mgr inż. arch. Maria Sobańska nr upr. PO/KK/129/06		

Wtyczka QGIS mLas Inżynier (TAXUS IT)

Układ współrzędnych "PUWG 1992"